



**ΕΛΛΗΝΙΚΗ ΔΗΜΟΚΡΑΤΙΑ  
ΥΠΟΥΡΓΕΙΟ ΕΘΝΙΚΗΣ ΟΙΚΟΝΟΜΙΑΣ  
ΚΑΙ ΟΙΚΟΝΟΜΙΚΩΝ  
ΓΕΝΙΚΗ ΓΡΑΜΜΑΤΕΙΑ  
ΔΗΜΟΣΙΑΣ ΠΕΡΙΟΥΣΙΑΣ  
ΓΕΝΙΚΗ ΔΙΕΥΘΥΝΣΗ  
ΔΗΜΟΣΙΑΣ ΠΕΡΙΟΥΣΙΑΣ ΚΑΙ  
ΚΟΙΝΩΦΕΛΩΝ ΠΕΡΙΟΥΣΙΩΝ  
Κτηματική Υπηρεσία Θεσσαλονίκης**

Ταχ. Δ/ση: Αγίας Σοφίας 52  
Τ.Κ.: 546 35, Θεσσαλονίκη  
Τηλέφωνο: 2313 336 541  
email: [ky-thessalonikis@gspp.gr](mailto:ky-thessalonikis@gspp.gr)

Αρ.Πρωτ.Κτημ.: 27760 ΕΞΕ 2026

Ημ/νία: 06/03/2026

**ΔΙΑΚΗΡΥΞΗ ΕΠΑΝΑΛΗΠΤΙΚΗΣ ΔΗΜΟΠΡΑΣΙΑΣ ΤΟΥ ΠΡΟΪΣΤΑΜΕΝΟΥ Δ/ΝΣΗΣ  
ΤΗΣ ΚΤΗΜΑΤΙΚΗΣ ΥΠΗΡΕΣΙΑΣ ΘΕΣΣΑΛΟΝΙΚΗΣ  
ΓΙΑ ΠΡΟΣΚΛΗΣΗ ΕΚΔΗΛΩΣΗΣ ΕΝΔΙΑΦΕΡΟΝΤΟΣ**

**ΜΕ ΘΕΜΑ ΤΗΝ ΠΑΡΑΧΩΡΗΣΗ ΤΟΥ ΔΙΚΑΙΩΜΑΤΟΣ ΑΠΛΗΣ ΧΡΗΣΗΣ ΑΙΓΙΑΛΟΥ &  
ΚΟΙΝΟΧΡΗΣΤΗΣ ΠΑΡΑΛΙΑΣ ΜΕ ΗΛΕΚΤΡΟΝΙΚΗ ΔΗΜΟΠΡΑΣΙΑ  
ΣΕ ΘΕΣΕΙΣ ΤΟΥ Δ. ΠΟΛΥΓΥΡΟΥ της ΠΕ ΧΑΛΚΙΔΙΚΗΣ**

Έχοντας υπόψη:

1. Τις διατάξεις του άρθρου 10 του ν. 5092/2024 (Α' 33) «Όροι αξιοποίησης της δημόσιας περιουσίας στις παραθαλάσσιες περιοχές και άλλες διατάξεις», όπως ισχύει.
2. Τις διατάξεις της υπ' αριθμ. 57878 ΕΞ 2024/22-04-2024 (Β' 2419) κοινής απόφασης των Υπουργών Εθνικής Οικονομίας και Οικονομικών & Περιβάλλοντος και Ενέργειας, «Εξειδίκευση α) γενικών όρων και περιορισμών για την παραχώρηση απλής χρήσης αιγιαλού, παραλίας, όχθης, παρόχθιας ζώνης, υδάτινου στοιχείου θάλασσας, λιμνοθάλασσας, λίμνης και κοίτης πλεύσιμου ποταμού, καθώς και όρων με σκοπό τη διασφάλιση της κοινοχρησίας και της προστασίας του περιβάλλοντος, β) των τεχνικών προδιαγραφών των κινητών στοιχείων που τοποθετούνται στον αιγιαλό και την παραλία προς εξυπηρέτηση του κοινού και ορισμός προτύπων συμβάσεων παραχώρησης απλής χρήσης αιγιαλού και παραλίας».
3. Την με αριθμ. 58972ΕΞ2024/23-4-2024 (Β' 2425) κοινή απόφαση των Υπουργών Εθνικής Οικονομίας και Οικονομικών & Ψηφιακής Διακυβέρνησης, «Διαδικασία

διεξαγωγής πλειοδοτικών δημοπρασιών για την παραχώρηση απλής χρήσης τμήματος αιγιαλού, παραλίας, όχθης και παρόχθιας ζώνης μεγάλων λιμνών και πλεύσιμων ποταμών, η οποία προβλέπεται στα άρθρα 9 και 10 του ν. 5092/2024 (Α' 33).»

4. Την με αριθμ. 60314ΕΞ2024/26-4-2024 (Β' 2516) Απόφαση του Υπουργού Εθνικής Οικονομίας και Οικονομικών «Εξειδίκευση του μαθηματικού τύπου, των συντελεστών βαρύτητας αιγιαλού και των συντελεστών βαρύτητας δραστηριότητας της παρ. 5 του άρθρου 10 του ν. 5092/2024 για την παραχώρηση απλής χρήσης τμήματος αιγιαλού και παραλίας».
5. Την με αριθμό 6656ΕΞ2026/15.1.2026 (ΑΔΑ:Ψ09ΡΗ-ΗΚΤ) απόφαση της Προϊσταμένης της Γενικής Διεύθυνσης Δημόσιας Περιουσίας & Κοινωφελών Περιουσιών του Υπουργείου Εθνικής Οικονομίας & Οικονομικών «Καθορισμός των τμημάτων αιγιαλού και παραλίας που επιτρέπεται να παραχωρηθούν για απλή χρήση κατόπιν πλειοδοτικής δημοπρασίας έτους 2026».
6. Την με αριθμό 72609ΕΞ2025/29-4-2025 Απόφαση του Υπουργού Εθνικής Οικονομίας και Οικονομικών (Β' 2088) «Επέκταση χωρικής αρμοδιότητας των Κτηματικών Υπηρεσιών Πειραιά-νήσων και Δυτικής Αττικής, Θεσσαλονίκης και Δωδεκανήσων Α' της Γενικής Διεύθυνσης Δημόσιας Περιουσίας και Κοινωφελών Περιουσιών της Γενικής Γραμματείας Δημόσιας Περιουσίας του Υπουργείου Εθνικής Οικονομίας και Οικονομικών»
7. Τις διατάξεις του ΠΔ 142/2017 «Οργανισμός του Υπουργείου Οικονομικών (Α' 181).
8. Την με αρ. πρωτ. ΟΕ 13695 ΕΞΕ 2026/9.2.2026 (ΑΔΑ: Ψ65ΖΗ-ΒΡ3) Διακήρυξη Δημοπρασίας του Προϊσταμένου Διεύθυνσης της Κτηματικής Υπηρεσίας Θεσσαλονίκης.
9. Την με αρ. πρωτ. 27597 ΕΞΕ 2026/6.3.2026 (ΑΔΑ: Ρ6Υ3Η-ΚΣ3) Απόφαση έγκρισης αποτελεσμάτων της δημοπρασίας που διεξήχθη στις 6.3.2026.

#### **Διακηρύσσει ότι :**

Την **13η** του μηνός **Μαρτίου** του έτους **2026, ημέρα Παρασκευή** και με **ώρα έναρξης 10:30π.μ.** θα διεξαχθεί δημόσιος πλειοδοτικός ηλεκτρονικός διαγωνισμός για την παραχώρηση του δικαιώματος απλής χρήσης αιγιαλού και κοινόχρηστης παραλίας, σε θέσεις της Π.Ε. Χαλκιδικής (Δήμος Πολυγύρου), όπως αυτές αναλυτικά περιγράφονται παρακάτω:

**Α.ΥΠΟ ΔΗΜΟΠΡΑΤΗΣΗ ΘΕΣΕΙΣ ΗΛΕΚΤΡΟΝΙΚΗΣ ΔΗΜΟΠΡΑΣΙΑΣ****Α1. Υπό δημοπράτηση θέση (επιφάνεια – σκοπός - τιμή εκκίνησης)****Δήμος Πολυγύρου / ΠΕ Χαλκιδικής**

**ΚΩΔΙΚΟΣ** Θέσης **ΧΑΛΚΠΟΛ402: ΨΑΚΟΥΔΙΑ**, συνολικού εμβαδού **E=100,00** τ.μ., με σκοπό παραχώρησης την τοποθέτηση ομπρελών και ξαπλωστρών και με τιμή εκκίνησης **2.587,50** ευρώ.

**ΔΙΑΡΚΕΙΑ ΠΑΡΑΧΩΡΗΣΗΣ: Τρία (3) έτη****ΣΥΝΤΕΤΑΓΜΕΝΕΣ:****ΟΜΠΡΕΛΕΣ – ΞΑΠΛΩΣΤΡΕΣ:**

	X	Y
A	456326.69	4456403.37
B	456330.33	4456405.04
Γ	456340.72	4456382.30
Δ	456337.08	4456380.64

**Α2. Υπό δημοπράτηση θέση (επιφάνεια – σκοπός - τιμή εκκίνησης)****Δήμος Πολυγύρου / ΠΕ Χαλκιδικής**

**ΚΩΔΙΚΟΣ** Θέσης **ΧΑΛΚΠΟΛ405: ΨΑΚΟΥΔΙΑ**, συνολικού εμβαδού **E=260,00** τ.μ., με σκοπό παραχώρησης την τοποθέτηση ομπρελών και ξαπλωστρών και με τιμή εκκίνησης **6.727,50** ευρώ.

**ΔΙΑΡΚΕΙΑ ΠΑΡΑΧΩΡΗΣΗΣ: Τρία (3) έτη****ΣΥΝΤΕΤΑΓΜΕΝΕΣ:****ΟΜΠΡΕΛΕΣ – ΞΑΠΛΩΣΤΡΕΣ:**

	X	Y
A	456764.98	4456359.58
B	456763.36	4456379.52
Γ	456776.32	4456380.57
Δ	456777.94	4456360.64

**Α3. Υπό δημοπράτηση θέση (επιφάνεια – σκοπός - τιμή εκκίνησης)****Δήμος Πολυγύρου / ΠΕ Χαλκιδικής****ΚΩΔΙΚΟΣ Θέσης ΧΑΛΚΠΟΛ406: ΨΑΚΟΥΔΙΑ, συνολικού εμβαδού Ε=190,00 τ.μ., με σκοπό παραχώρησης την τοποθέτηση ομπρελών και ξαπλωστών και με τιμή εκκίνησης 4.916,25 ευρώ.****ΔΙΑΡΚΕΙΑ ΠΑΡΑΧΩΡΗΣΗΣ: Τρία (3) έτη****ΣΥΝΤΕΤΑΓΜΕΝΕΣ:****ΟΜΠΡΕΛΕΣ – ΞΑΠΛΩΣΤΡΕΣ:**

	X	Y
A	456783.92	4456361.12
B	456782.30	4456381.06
Γ	456791.77	4456381.83
Δ	456793.39	4456361.89

**Α4. Υπό δημοπράτηση θέση (επιφάνεια – σκοπός - τιμή εκκίνησης)****Δήμος Πολυγύρου / ΠΕ Χαλκιδικής****ΚΩΔΙΚΟΣ Θέσης ΧΑΛΚΠΟΛ407: ΨΑΚΟΥΔΙΑ, συνολικού εμβαδού Ε=340,00τ.μ., με σκοπό παραχώρησης την τοποθέτηση ομπρελών και ξαπλωστών και με τιμή εκκίνησης 8.797,50 ευρώ.****ΔΙΑΡΚΕΙΑ ΠΑΡΑΧΩΡΗΣΗΣ: Τρία (3) έτη****ΣΥΝΤΕΤΑΓΜΕΝΕΣ:****ΟΜΠΡΕΛΕΣ – ΞΑΠΛΩΣΤΡΕΣ:**

	X	Y
A	456799.03	4456363.61
B	456797.88	4456380.57
Γ	456817.84	4456381.92
Δ	456818.99	4456364.96

**Α5. Υπό δημοπράτηση θέση (επιφάνεια – σκοπός - τιμή εκκίνησης)****Δήμος Πολυγύρου / ΠΕ Χαλκιδικής**

**ΚΩΔΙΚΟΣ** Θέσης **ΧΑΛΚΠΟΛ408:** ΨΑΚΟΥΔΙΑ, συνολικού εμβαδού **Ε=200,00τ.μ.**, με σκοπό παραχώρησης την τοποθέτηση ομπρελών και ξαπλωστρών και με τιμή εκκίνησης **5.175,00** ευρώ.

**ΔΙΑΡΚΕΙΑ ΠΑΡΑΧΩΡΗΣΗΣ:** Τρία (3) έτη**ΣΥΝΤΕΤΑΓΜΕΝΕΣ:****ΟΜΠΡΕΛΕΣ – ΞΑΠΛΩΣΤΡΕΣ:**

	X	Y
A	456829.29	4456365.15
B	456829.25	4456381.15
Γ	456841.75	4456381.19
Δ	456841.79	4456365.19

**Α6. Υπό δημοπράτηση θέση (επιφάνεια – σκοπός - τιμή εκκίνησης)****Δήμος Πολυγύρου / ΠΕ Χαλκιδικής**

**ΚΩΔΙΚΟΣ** Θέσης **ΧΑΛΚΠΟΛ409:** ΨΑΚΟΥΔΙΑ, συνολικού εμβαδού **Ε=150,00τ.μ.**, με σκοπό παραχώρησης την τοποθέτηση ομπρελών και ξαπλωστρών και με τιμή εκκίνησης **3.881,25** ευρώ.

**ΔΙΑΡΚΕΙΑ ΠΑΡΑΧΩΡΗΣΗΣ:** Τρία (3) έτη**ΣΥΝΤΕΤΑΓΜΕΝΕΣ:****ΟΜΠΡΕΛΕΣ – ΞΑΠΛΩΣΤΡΕΣ:**

	X	Y
A	456870.51	4456368.76
B	456871.18	4456378.74
Γ	456886.15	4456377.74
Δ	456885.48	4456367.76

**Α7. Υπό δημοπράτηση θέση (επιφάνεια – σκοπός - τιμή εκκίνησης)****Δήμος Πολυγύρου / ΠΕ Χαλκιδικής**

**ΚΩΔΙΚΟΣ Θέσης ΧΑΛΚΠΟΛ412: ΨΑΚΟΥΔΙΑ, συνολικού εμβαδού Ε=500,00 τ.μ., με σκοπό παραχώρησης την τοποθέτηση ομπρελών και ξαπλωστρών και με τιμή εκκίνησης 12.937,50 ευρώ.**

**ΔΙΑΡΚΕΙΑ ΠΑΡΑΧΩΡΗΣΗΣ: Τρία (3) έτη**

**ΣΥΝΤΕΤΑΓΜΕΝΕΣ:****ΟΜΠΡΕΛΕΣ – ΞΑΠΛΩΣΤΡΕΣ:**

	X	Y
A	457019.30	4456349.39
B	457023.51	4456361.16
Γ	457061.17	4456347.69
Δ	457056.96	4456335.92

**Α8. Υπό δημοπράτηση θέση (επιφάνεια – σκοπός - τιμή εκκίνησης)****Δήμος Πολυγύρου / ΠΕ Χαλκιδικής**

**ΚΩΔΙΚΟΣ Θέσης ΧΑΛΚΠΟΛ501: ΠΑΡΑΛΙΑ ΒΑΤΟΠΕΔΙΟΥ, συνολικού εμβαδού Ε=100,00 τ.μ., με σκοπό παραχώρησης την τοποθέτηση ομπρελών και ξαπλωστρών και με τιμή εκκίνησης 2.587,50 ευρώ.**

**ΔΙΑΡΚΕΙΑ ΠΑΡΑΧΩΡΗΣΗΣ: Τρία (3) έτη**

**ΣΥΝΤΕΤΑΓΜΕΝΕΣ:****ΟΜΠΡΕΛΕΣ – ΞΑΠΛΩΣΤΡΕΣ:**

	X	Y
A	462079.87	4453723.95
B	462080.63	4453727.88
Γ	462105.17	4453723.08
Δ	462104.40	4453719.15

**Α9. Υπό δημοπράτηση θέση (επιφάνεια – σκοπός - τιμή εκκίνησης)****Δήμος Πολυγύρου / ΠΕ Χαλκιδικής**

**ΚΩΔΙΚΟΣ** θέσης **ΧΑΛΚΠΟΛ502**: ΠΑΡΑΛΙΑ ΒΑΤΟΠΕΔΙΟΥ, συνολικού εμβαδού **Ε=450,00** τ.μ., με σκοπό παραχώρησης την τοποθέτηση ομπρελών και ξαπλωστρών και με τιμή εκκίνησης **11.643,75** ευρώ.

**ΔΙΑΡΚΕΙΑ ΠΑΡΑΧΩΡΗΣΗΣ: Τρία (3) έτη****ΣΥΝΤΕΤΑΓΜΕΝΕΣ:****ΟΜΠΡΕΛΕΣ – ΞΑΠΛΩΣΤΡΕΣ:**

	X	Y
A	462114.30	4453716.62
B	462116.26	4453723.86
Γ	462174.17	4453708.17
Δ	462172.21	4453700.94

**Α10. Υπό δημοπράτηση θέση (επιφάνεια – σκοπός - τιμή εκκίνησης)****Δήμος Πολυγύρου / ΠΕ Χαλκιδικής**

**ΚΩΔΙΚΟΣ** θέσης **ΧΑΛΚΠΟΛ503**: ΠΑΡΑΛΙΑ ΒΑΤΟΠΕΔΙΟΥ, συνολικού εμβαδού **Ε=15,00**τ.μ., με σκοπό παραχώρησης την τοποθέτηση αυτοκινούμενου ή ρυμουλκούμενου τροχήλατου αναψυκτηρίου (καντίνα) και με τιμή εκκίνησης **776,25** ευρώ.

**ΔΙΑΡΚΕΙΑ ΠΑΡΑΧΩΡΗΣΗΣ: Τρία (3) έτη****ΣΥΝΤΕΤΑΓΜΕΝΕΣ:****ΤΡΟΧΗΛΑΤΟ ΑΝΑΨΥΚΤΗΡΙΟ:**

	X	Y
A	463481.22	4453082.49
B	463482.97	4453084.93
Γ	463487.03	4453082.01
Δ	463485.27	4453079.57

**Α11. Υπό δημοπράτηση θέση (επιφάνεια – σκοπός - τιμή εκκίνησης)****Δήμος Πολυγύρου / ΠΕ Χαλκιδικής**

**ΚΩΔΙΚΟΣ** θέσης **ΧΑΛΚΠΟΛ504: ΠΑΡΑΛΙΑ ΒΑΤΟΠΕΔΙΟΥ**, συνολικού εμβαδού **Ε=100,00 τ.μ.**, με σκοπό παραχώρησης την τοποθέτηση ομπρελών και ξαπλωστρών και με τιμή εκκίνησης **2.587,50 ευρώ**.

**ΔΙΑΡΚΕΙΑ ΠΑΡΑΧΩΡΗΣΗΣ: Τρία (3) έτη****ΣΥΝΤΕΤΑΓΜΕΝΕΣ:****ΟΜΠΡΕΛΕΣ – ΞΑΠΛΩΣΤΡΕΣ:**

	X	Y
A	463492.40	4453078.64
B	463496.40	4453083.44
Γ	463508.69	4453073.19
Δ	463504.69	4453068.39

**Α12. Υπό δημοπράτηση θέση (επιφάνεια – σκοπός - τιμή εκκίνησης)****Δήμος Πολυγύρου / ΠΕ Χαλκιδικής**

**ΚΩΔΙΚΟΣ** θέσης **ΧΑΛΚΠΟΛ604: ΜΕΤΑΜΟΡΦΩΣΗ**, συνολικού εμβαδού **Ε=150,00 τ.μ.**, με σκοπό παραχώρησης την τοποθέτηση ομπρελών και ξαπλωστρών και με τιμή εκκίνησης **3.881,25 ευρώ**.

**ΔΙΑΡΚΕΙΑ ΠΑΡΑΧΩΡΗΣΗΣ: Τρία (3) έτη****ΣΥΝΤΕΤΑΓΜΕΝΕΣ:****ΟΜΠΡΕΛΕΣ – ΞΑΠΛΩΣΤΡΕΣ:**

	X	Y
A	464947.184	4452699.907
B	464971.506	4452705.693
Γ	464972.960	4452699.871
Δ	464948.633	4452694.084

**Α13. Υπό δημοπράτηση θέση (επιφάνεια – σκοπός - τιμή εκκίνησης)****Δήμος Πολυγύρου / ΠΕ Χαλκιδικής**

**ΚΩΔΙΚΟΣ** θέσης **ΧΑΛΚΠΟΛ605: ΜΕΤΑΜΟΡΦΩΣΗ**, συνολικού εμβαδού **Ε=360,00 τ.μ.**, με σκοπό παραχώρησης την τοποθέτηση ομπρελών και ξαπλωστρών και με τιμή εκκίνησης **9.315,00 ευρώ**.

**ΔΙΑΡΚΕΙΑ ΠΑΡΑΧΩΡΗΣΗΣ: Τρία (3) έτη**

**ΣΥΝΤΕΤΑΓΜΕΝΕΣ:****ΟΜΠΡΕΛΕΣ – ΞΑΠΛΩΣΤΡΕΣ:**

	X	Y
A	466107.380	4452802.495
B	466134.327	4452803.171
Γ	466135.296	4452797.250
Δ	466146.660	4452798.198
E	466146.902	4452795.294
Z	466108.239	4452788.855

Η διάρκεια της παραχώρησης αρχίζει από την υπογραφή της Σύμβασης Παραχώρησης και λήγει όπως ειδικότερα ορίζεται ανωτέρω ανά θέση (κωδικός θέσης).

Η δημοπρασία θα πραγματοποιηθεί με τον ίδιο τρόπο που πραγματοποιήθηκε και η αρχική ηλεκτρονική δημοπρασία **ημέρα Παρασκευή και ώρα 10:30**.

**Θεσσαλονίκη, 6/3/2026**

**Ο Προϊστάμενος Διεύθυνσης  
της Κτηματικής Υπηρεσίας Θεσσαλονίκης**

**Λουκάς Κούσουλας**

## ΠΑΡΑΡΤΗΜΑ Ι

## ΑΙΤΗΣΗ/ ΥΠΕΥΘΥΝΗ ΔΗΛΩΣΗ

(άρθρο 8 Ν.1599/1986)

Η ακρίβεια των στοιχείων που υποβάλλονται με αυτή τη δήλωση μπορεί να ελεγχθεί με βάση το αρχείο άλλων υπηρεσιών  
(άρθρο 8 παρ. 4 Ν. 1599/1986)

ΠΡΟΣ <sup>(1)</sup> :	ΚΤΗΜΑΤΙΚΗ ΥΠΗΡΕΣΙΑ ΘΕΣΣΑΛΟΝΙΚΗΣ						
Ο - Η Ονομα:				Επώνυμο:			
Όνομα και Επώνυμο Πατέρα:							
Όνομα και Επώνυμο Μητέρας:							
Ημερομηνία γέννησης <sup>(2)</sup> :							
Τόπος Γέννησης:							
Αριθμός Δελτίου Ταυτότητας:				Τηλ:			
Τόπος Κατοικίας:			Οδός:			Αριθ:	ΤΚ:
Αρ. Τηλεομοιοτύπου (Fax):				Δ/νση Ηλεκτρ. Ταχυδρομείου (Email):			

Με ατομική μου ευθύνη και γνωρίζοντας τις κυρώσεις <sup>(3)</sup>, που προβλέπονται από τις διατάξεις της παρ. 6 του άρθρου 22 του Ν. 1599/1986, δηλώνω ότι:

Έχω λάβει πλήρη γνώση των όρων της από ..... Διακήρυξης (αρ. πρωτ. .... /ΑΔΑ: .....) του Προϊσταμένου της Κτηματικής Υπηρεσίας Θεσσαλονίκης για την παραχώρηση του δικαιώματος απλής χρήσης αιγιαλού - κοινόχρηστης παραλίας με ΗΛΕΚΤΡΟΝΙΚΗ δημοπρασία στο/στους Δήμο/Δήμους ..... της ΠΕ Χαλκιδικής για τη θέση με κωδικό ..... και τους αποδέχομαι ανεπιφύλακτα. Επίσης, δηλώνω ρητά και δεσμεύομαι πλήρως ότι έχω στην κατοχή μου σε ισχύ κατά την ημέρα διεξαγωγής της δημοπρασίας όλα τα απαιτούμενα δικαιολογητικά: **α.** φορολογική ενημερότητα που έχει εκδοθεί εντός τριάντα (30) ημερών πριν την υποβολή της, **β.** άδεια λειτουργίας (όπου από το νόμο απαιτείται) / γνωστοποίηση λειτουργίας καταστήματος υγειονομικού ενδιαφέροντος [εξαιρούνται οι εκμεταλλευτές αυτοκινούμενου ή ρυμουλκούμενου τροχήλατου αναψυκτηρίου (καντίνες)] και έναρξη δραστηριότητας στην αρμόδια Δ.Ο.Υ., η οποία επιτρέπεται στον παραχωρούμενο αιγιαλό και παραλία **γ.** φωτοτυπία των δύο όψεων της αστυνομικής ταυτότητας, **δ.** αντίγραφο ποινικού μητρώου από το οποίο να προκύπτει ότι δεν έχω καταδικαστεί για αδικήματα του π.δ. 180/1979.

Επίσης, δηλώνω υπεύθυνα ότι έλαβα γνώση των όρων της διακήρυξης και τους αποδέχομαι ανεπιφύλακτα, όπως επίσης αποδέχομαι τους όρους που διέπουν τη διαδικασία της διεξαγωγής των ηλεκτρονικών πλειοδοτικών

δημοπρασιών, ότι έχω εγγραφεί στο Εθνικό Μητρώο Επικοινωνίας (Ε.Μ.Επ.) και έχω δηλώσει ότι επιθυμώ οι δημόσιοι φορείς να μου επιδίδουν/κοινοποιούν διοικητικές πράξεις ή άλλα δημόσια έγγραφα που έχουν εκδοθεί χωρίς αίτησή μου στη διεύθυνση ηλεκτρονικού ταχυδρομείου που είναι καταχωρημένη στο Ε.Μ.Επ., αναγνωρίζω την εγκυρότητα του συστήματος διεξαγωγής των ηλεκτρονικών δημοπρασιών, καθώς και ότι έχω στην κατοχή μου κατά το χρόνο αποστολής της αίτησής μου, εν ισχύ τα απαιτούμενα δικαιολογητικά του άρθρου 10 της υπ' αριθμ. 58972ΕΞ2024/23-4-2024 (Β' 2425) κοινής απόφασης των Υπουργών Εθνικής Οικονομίας και Οικονομικών & Ψηφιακής Διακυβέρνησης.

Τέλος δεσμεύομαι εντός επτά (7) εργάσιμων ημερών από τη δημοσίευση της ανωτέρω Διακήρυξης να προσκομίσω στην Υπηρεσία σας την πρωτότυπη εγγυητική επιστολή συμμετοχής με αρ. ....../.....-.....- 20.... ποσού .....€ (..... ολογράφως), που εκδόθηκε για το λόγο αυτό, βρίσκεται στην κατοχή μου και αντίγραφο της οποίας επισυνάπτεται στην παρούσα.

Ημερομηνία: ..... -.....- 20

Ο - Η Δηλ.

(Υπογραφή)

(1) Αναγράφεται από τον ενδιαφερόμενο πολίτη ή Αρχή ή η Υπηρεσία του δημόσιου τομέα, που απευθύνεται η αίτηση.

(2) Αναγράφεται ολογράφως.

(3) «Όποιος εν γνώσει του δηλώνει ψευδή γεγονότα ή αρνείται ή αποκρύπτει τα αληθινά με έγγραφη υπεύθυνη δήλωση του άρθρου 8 τιμωρείται με φυλάκιση τουλάχιστον τριών μηνών. Εάν ο υπαίτιος αυτών των πράξεων σκόπευε να προσπορίσει στον εαυτόν του ή σε άλλον περιουσιακό όφελος βλάπτοντας τρίτον ή σκόπευε να βλάψει άλλον, τιμωρείται με κάθειρξη μέχρι 10 ετών.

(4) Σε περίπτωση ανεπάρκειας χώρου η δήλωση συνεχίζεται στην πίσω όψη της και υπογράφεται από τον δηλούντα ή την δηλούσα.

## ΠΑΡΑΡΤΗΜΑ ΙΙ

## ΑΙΤΗΣΗ/ ΥΠΕΥΘΥΝΗ ΔΗΛΩΣΗ

(άρθρο 8 Ν.1599/1986)

Η ακρίβεια των στοιχείων που υποβάλλονται με αυτή τη δήλωση μπορεί να ελεγχθεί με βάση το αρχείο άλλων υπηρεσιών (άρθρο 8 παρ. 4 Ν. 1599/1986)

ΠΡΟΣ <sup>(1)</sup> :	ΚΤΗΜΑΤΙΚΗ ΥΠΗΡΕΣΙΑ ΘΕΣΣΑΛΟΝΙΚΗΣ								
Ο - Η Ονομα:				Επώνυμο:					
Όνομα και Επώνυμο Πατέρα:									
Όνομα και Επώνυμο Μητέρας:									
Ημερομηνία γέννησης <sup>(2)</sup> :									
Τόπος Γέννησης:									
Αριθμός Δελτίου Ταυτότητας:				Τηλ:					
Τόπος Κατοικίας:			Οδός:			Αριθ:		TK:	
Αρ. Τηλεομοιοτύπου (Fax):				Δ/ση Ηλεκτρ. Ταχυδρομείο υ (Email):					
<p>Με ατομική μου ευθύνη και γνωρίζοντας τις κυρώσεις<sup>(3)</sup>, που προβλέπονται από τις διατάξεις της παρ. 6 του άρθρου 22 του Ν. 1599/1986, δηλώνω ότι:</p> <p>ενεργών ως νόμιμος εκπρόσωπος και για λογαριασμό της εταιρείας ή του σωματείου με την Επωνυμία ".....", ΑΦΜ...../Δ.Ο.Υ....., έδρα ....., η/το ανωτέρω ενδιαφέρεται για τη συμμετοχή της/του δι' εμού στην ηλεκτρονική δημοπρασία για τη/τις θέση/θέσεις με κωδικό ..... της από ..... Διακήρυξης (αρ. πρωτ. .... /ΑΔΑ: .....) του Προϊσταμένου της Κτηματικής Υπηρεσίας Θεσσαλονίκης για την παραχώρηση του δικαιώματος απλής χρήσης αιγιαλού - κοινόχρηστης παραλίας με ΗΛΕΚΤΡΟΝΙΚΗ δημοπρασία στο/στους Δήμο/Δήμους ..... της ΠΕ Χαλκιδικής. Δηλώνω ότι έχω λάβει πλήρη γνώση των όρων της ανωτέρω διακήρυξης και τους αποδέχομαι ανεπιφύλακτα. Επίσης, δηλώνω ρητά και δεσμεύομαι πλήρως ότι έχω στην κατοχή μου σε ισχύ κατά την ημέρα διεξαγωγής της δημοπρασίας όλα τα απαιτούμενα δικαιολογητικά: <b>α.</b> φορολογική ενημερότητα που έχει εκδοθεί εντός τριάντα (30) ημερών πριν την υποβολή της, <b>β.</b> άδεια λειτουργίας (όπου από το νόμο απαιτείται) / γνωστοποίηση λειτουργίας καταστήματος υγειονομικού ενδιαφέροντος [εξαιρούνται οι εκμεταλλευτές αυτοκινούμενου ή ρυμουλκούμενου τροχήλατου αναψυκτηρίου (καντίνες)] και έναρξη δραστηριότητας στην αρμόδια Δ.Ο.Υ., η οποία επιτρέπεται στον</p>									

παραχωρούμενο αιγιαλό και παραλία και γ. φωτοτυπία των δύο όψεων της αστυνομικής ταυτότητας, δ. αντίγραφο ποινικού μητρώου από το οποίο να προκύπτει ότι δεν έχω καταδικαστεί για αδικήματα του π.δ. 180/1979.

Επίσης, δηλώνω υπεύθυνα ότι έλαβα γνώση των όρων της διακήρυξης και τους αποδέχομαι ανεπιφύλακτα, επίσης αποδέχομαι τους όρους που διέπουν τη διαδικασία της διεξαγωγής των ηλεκτρονικών πλειοδοτικών δημοπρασιών, έχω εγγραφεί στο Εθνικό Μητρώο Επικοινωνίας (Ε.Μ.Επ.) και έχω δηλώσει ότι επιθυμώ οι δημόσιοι φορείς να μου επιδίδουν/κοινοποιούν διοικητικές πράξεις ή άλλα δημόσια έγγραφα που έχουν εκδοθεί χωρίς αίτησή μου στη διεύθυνση ηλεκτρονικού ταχυδρομείου που είναι καταχωρημένη στο Ε.Μ.Επ., αναγνωρίζω την εγκυρότητα του συστήματος διεξαγωγής των ηλεκτρονικών δημοπρασιών, καθώς και ότι έχω στην κατοχή μου κατά το χρόνο αποστολής της αίτησής μου, εν ισχύ τα απαιτούμενα δικαιολογητικά του άρθρου 10 της υπ' αριθμ. 58972ΕΞ2024/23-4-2024 (Β' 2425) κοινής απόφασης των Υπουργών Εθνικής Οικονομίας και Οικονομικών & Ψηφιακής Διακυβέρνησης.

Τέλος δεσμεύομαι εντός επτά (7) εργάσιμων ημερών από τη Δημοσίευση της ανωτέρω Διακήρυξης να προσκομίσω στην Υπηρεσία σας την πρωτότυπη εγγυητική επιστολή συμμετοχής με αρ. .... /.....-.....- 202.... ποσού .....€ (..... ολογράφως), που εκδόθηκε για το λόγο αυτό, βρίσκεται στην κατοχή μου και αντίγραφο της οποίας επισυνάπτεται στην παρούσα.

Ημερομηνία: ..... -.....- 202

Ο - Η Δηλ.

(Υπογραφή)

(1) Αναγράφεται από τον ενδιαφερόμενο πολίτη ή Αρχή ή η Υπηρεσία του δημόσιου τομέα, που απευθύνεται η αίτηση.

(2) Αναγράφεται ολογράφως.

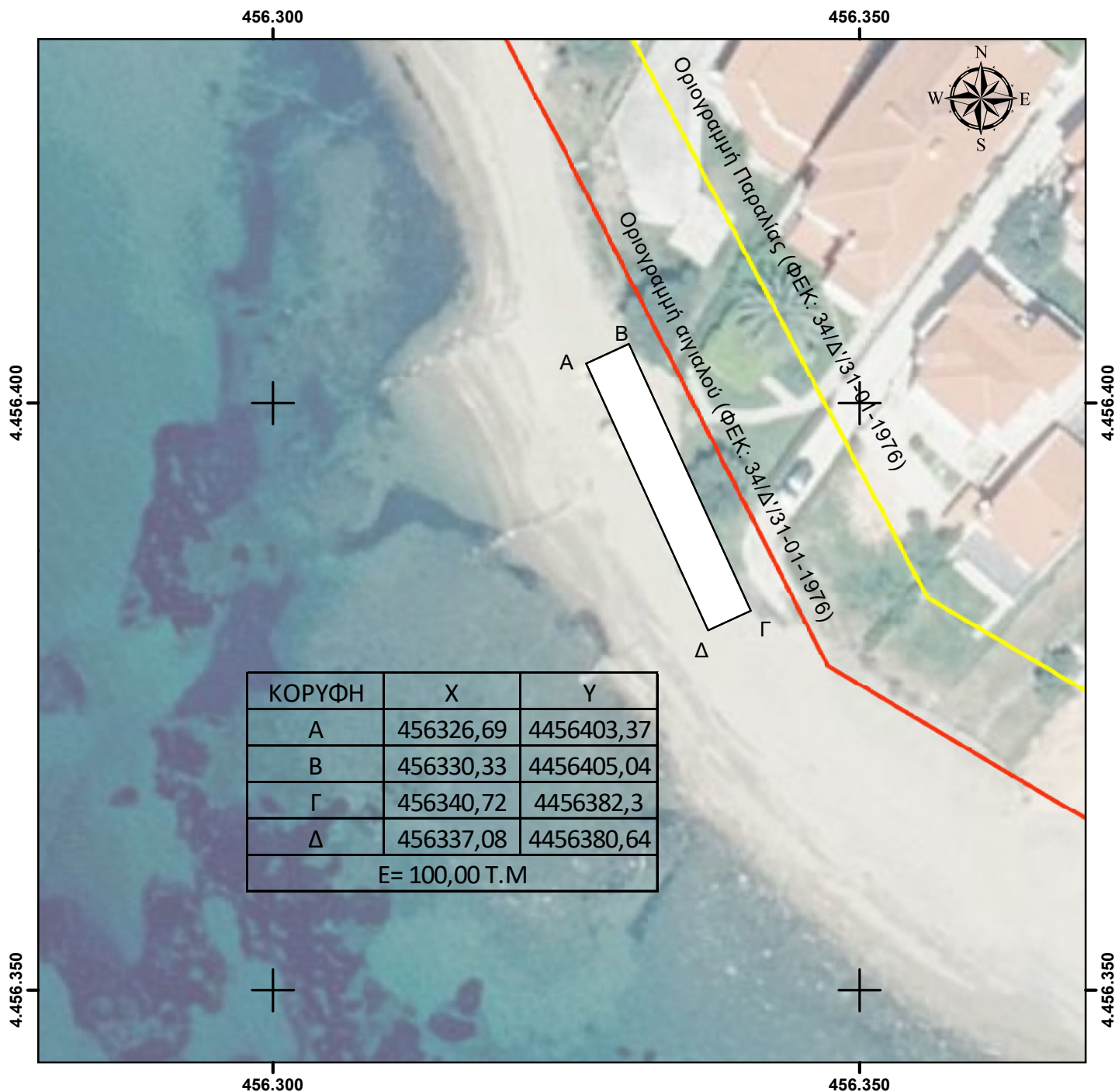
(3) «Όποιος εν γνώσει του δηλώνει ψευδή γεγονότα ή αρνείται ή αποκρύπτει τα αληθινά με έγγραφη υπεύθυνη δήλωση του άρθρου 8 τιμωρείται με φυλάκιση τουλάχιστον τριών μηνών. Εάν ο υπαίτιος αυτών των πράξεων σκόπευε να προσπορίσει στον εαυτόν του ή σε άλλον περιουσιακό όφελος βλάπτοντας τρίτον ή σκόπευε να βλάψει άλλον, τιμωρείται με κάθειρξη μέχρι 10 ετών.

(4) Σε περίπτωση ανεπάρκειας χώρου η δήλωση συνεχίζεται στην πίσω όψη της και υπογράφεται από τον δηλούντα ή την δηλούσα.

## ΤΟΠΟΓΡΑΦΙΚΟ ΔΙΑΓΡΑΜΜΑ

Θέσης Δημοπρασίας για "Ο-Ξ", εντός κοινόχρηστης ζώνης αιγιαλού, στην παραλία "Ψακούδια" του Δήμου Πολυγύρου Χαλκιδικής

ΚΛΙΜΑΚΑ 1 : 500



Η έκταση υπό στοιχεία Α-Β-Γ-Δ-Α, εμβαδού 100,00 τ.μ., δεν εμπίπτει σε περιοχή του δικτύου NATURA 2000, ούτε σε καθορισμένο αρχαιολογικό χώρο.

Οι οριογραμμές αιγιαλού, παραλίας προήλθαν από τη χωρική βάση του ΨΥΔΗΠΕΕΚ.

ΣΥΝΤΑΧΘΗΚΕ  
Θεσ/νίκη, 27-11-2025

ΕΛΕΓΧΘΗΚΕ  
Θεσ/νίκη, -11-2025

ΘΕΩΡΗΘΗΚΕ  
Θεσ/νίκη, -11-2025

Θ.Βοριαζίδης  
Πολιτικός Μηχανικός ΠΕ

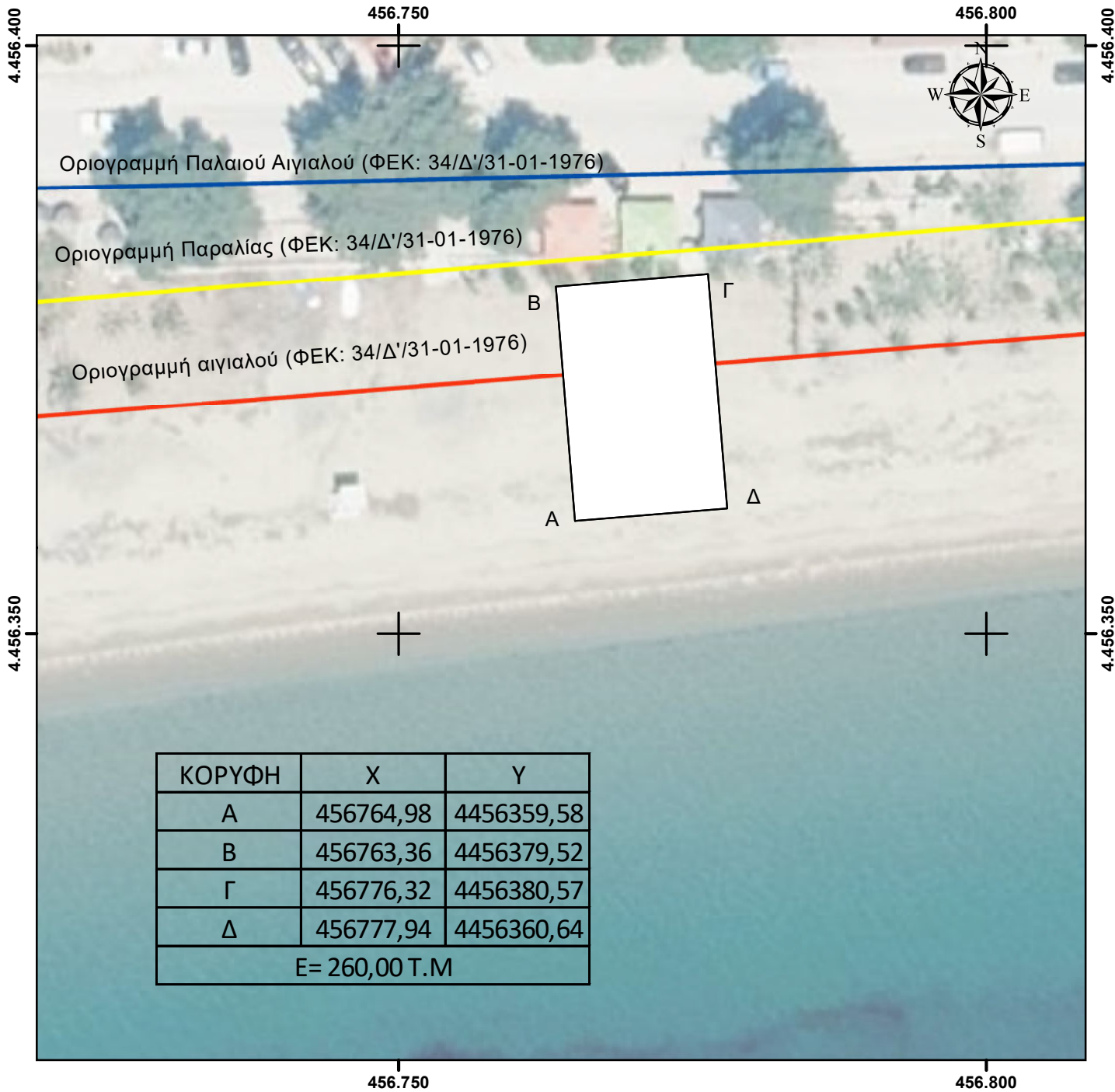
Ο Προϊστάμενος  
Γ' Τμ/τος Κ.Υ.Θ.

Ο Προϊστάμενος Δ/νσης  
Κ.Υ.Θ.

**ΤΟΠΟΓΡΑΦΙΚΟ ΔΙΑΓΡΑΜΜΑ**

**Θέσης Δημοπρασίας για "Ο-Ξ", εντός κοινόχρηστης ζώνης αιγιαλού, στην παραλία "Ψακούδια" του Δήμου Πολυγύρου Χαλκιδικής**

**ΚΛΙΜΑΚΑ 1 : 500**



Η έκταση υπό στοιχεία Α-Β-Γ-Δ-Α, εμβαδού 260,00 τ.μ., δεν εμπίπτει σε περιοχή του δικτύου NATURA 2000, ούτε σε καθορισμένο αρχαιολογικό χώρο.

Οι οριογραμμές αιγιαλού, παραλίας και παλαιού αιγιαλού προήλθαν από τη χωρική βάση του ΨΥΔΗΠΕΕΚ.

ΣΥΝΤΑΧΘΗΚΕ  
Θεσ/νίκη, 27-11-2025

ΕΛΕΓΧΘΗΚΕ  
Θεσ/νίκη, -11-2025

ΘΕΩΡΗΘΗΚΕ  
Θεσ/νίκη, -11-2025

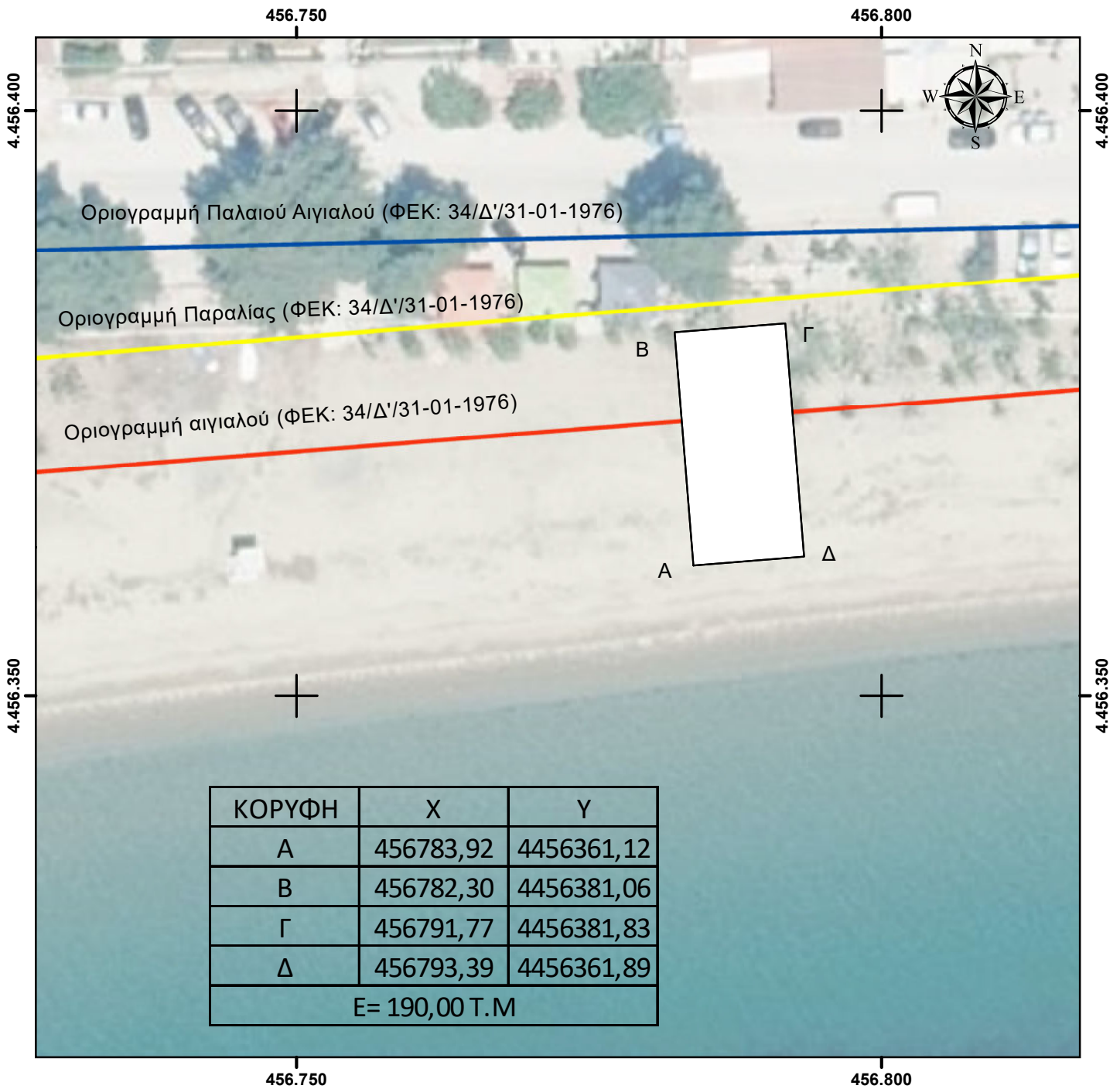
Θ.Βοριαζίδης  
Πολιτικός Μηχανικός ΠΕ

Ο Προϊστάμενος  
Γ' Τμ/τος Κ.Υ.Θ.

Ο Προϊστάμενος Δ/νσης  
Κ.Υ.Θ.

Θέσης Δημοπρασίας για "Ο-Ξ", εντός κοινόχρηστης ζώνης αιγιαλού, στην παραλία "Ψακούδια" του Δήμου Πολυγύρου Χαλκιδικής

ΚΛΙΜΑΚΑ 1 : 500



Η έκταση υπό στοιχεία Α-Β-Γ-Δ-Α, εμβαδού 190,00 τ.μ.,

δεν εμπίπτει σε περιοχή του δικτύου NATURA 2000, ούτε σε καθορισμένο αρχαιολογικό χώρο.

Οι οριογραμμές αιγιαλού, παραλίας και παλαιού αιγιαλού προήλθαν από τη χωρική βάση του ΨΥΔΗΠΕΕΚ.

ΣΥΝΤΑΧΘΗΚΕ  
Θεσ/νίκη, 27-11-2025

ΕΛΕΓΧΘΗΚΕ  
Θεσ/νίκη, -11-2025

ΘΕΩΡΗΘΗΚΕ  
Θεσ/νίκη, -11-2025

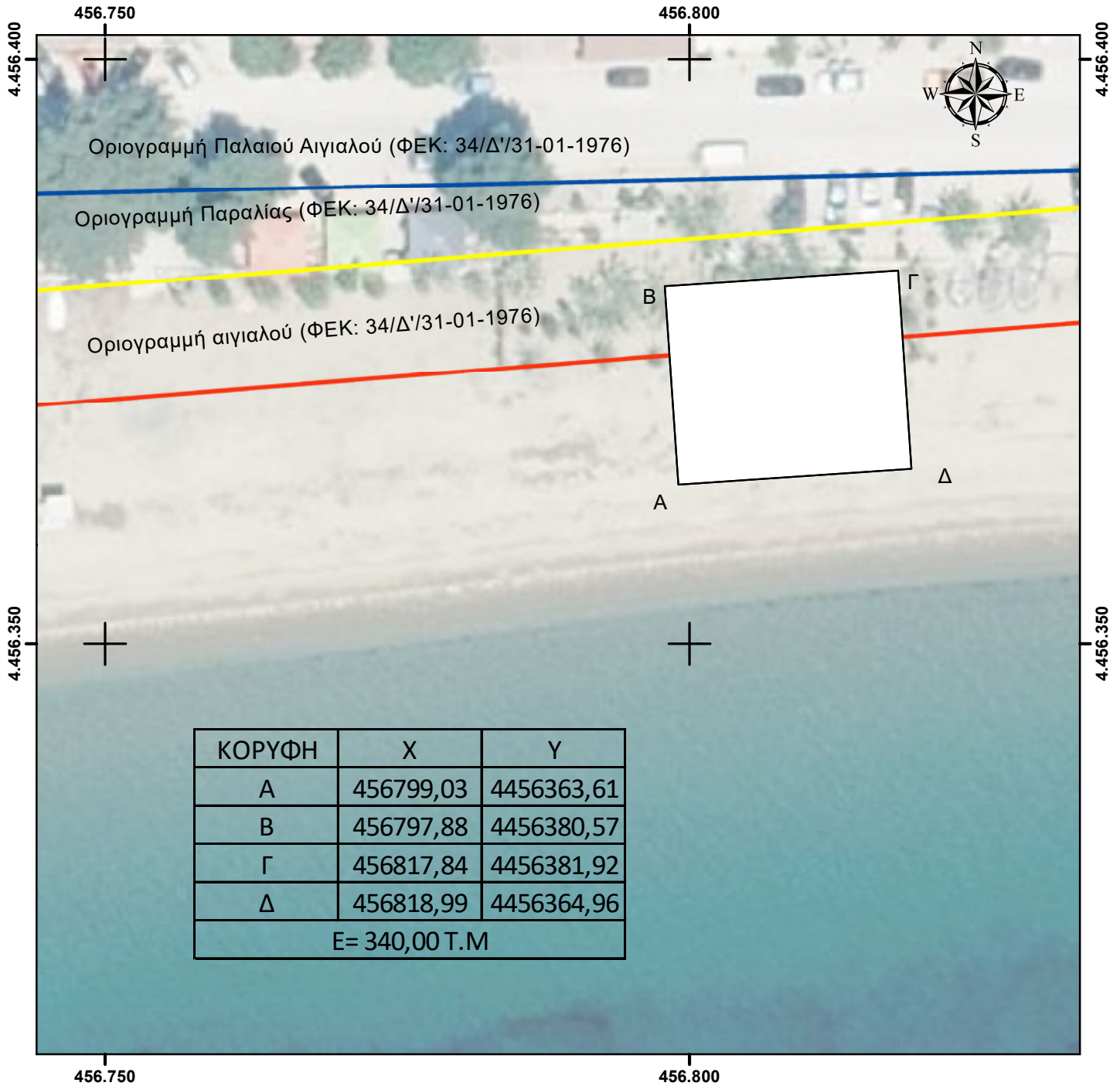
Θ.Βοριαζίδης  
Πολιτικός Μηχανικός ΠΕ

Ο Προϊστάμενος  
Γ' Τμήτος Κ.Υ.Θ.

Ο Προϊστάμενος Δ/νσης  
Κ.Υ.Θ.

Θέσης Δημοπρασίας για "Ο-Ξ", εντός κοινόχρηστης ζώνης αιγιαλού,  
στην παραλία "Ψακούδια" του Δήμου Πολυγύρου Χαλκιδικής

ΚΛΙΜΑΚΑ 1 : 500



Η έκταση υπό στοιχεία Α-Β-Γ-Δ-Α, εμβαδού 340,00 τ.μ.,

δεν εμπίπτει σε περιοχή του δικτύου NATURA 2000, ούτε σε καθορισμένο αρχαιολογικό χώρο.

Οι οριογραμμές αιγιαλού, παραλίας και παλαιού αιγιαλού προήλθαν από τη χωρική βάση του ΨΥΔΗΠΕΕΚ.

ΣΥΝΤΑΧΘΗΚΕ  
Θεσ/νίκη, 27-11-2025

ΕΛΕΓΧΘΗΚΕ  
Θεσ/νίκη, -11-2025

ΘΕΩΡΗΘΗΚΕ  
Θεσ/νίκη, -11-2025

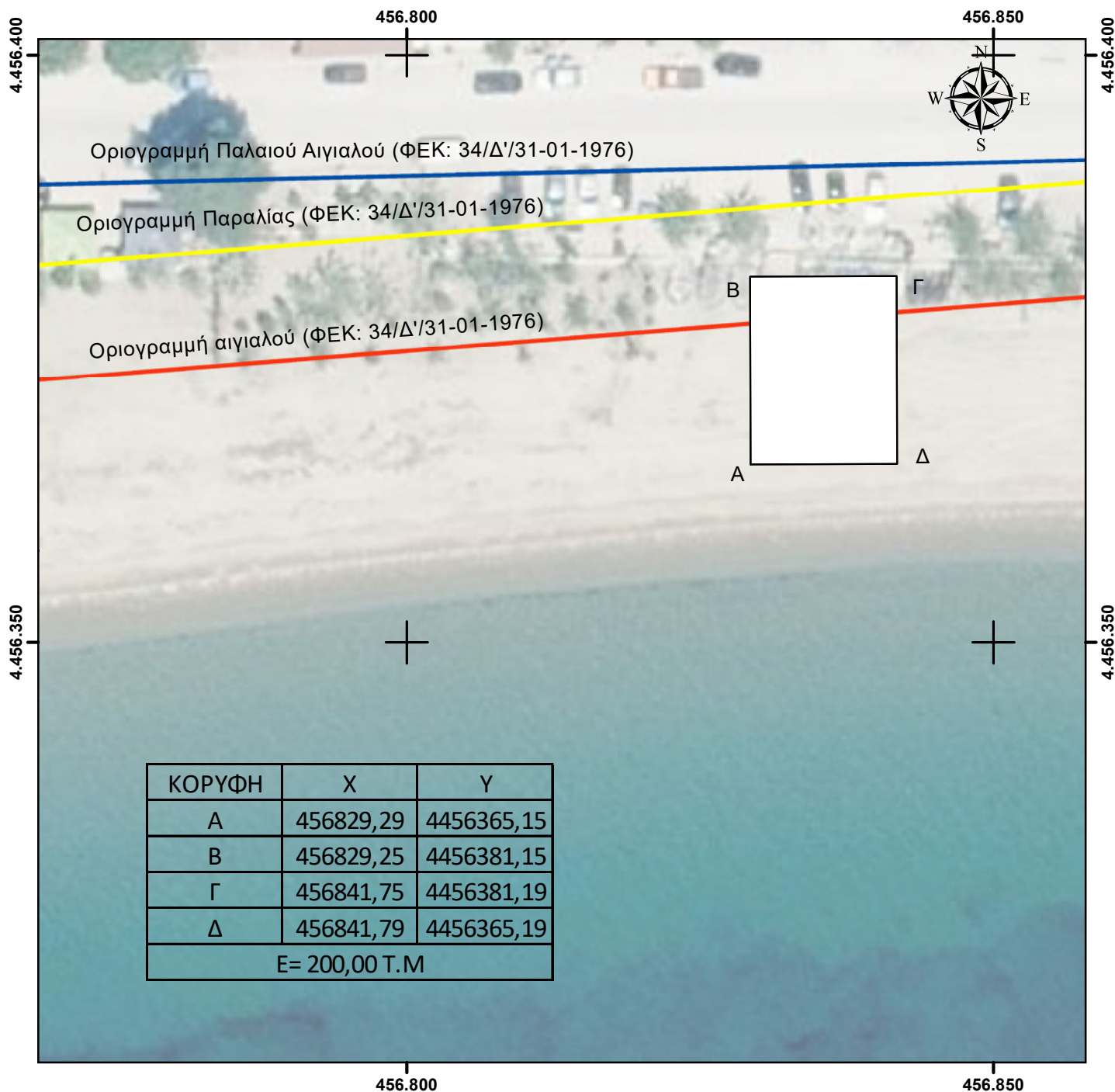
Θ.Βοριαζίδης  
Πολιτικός Μηχανικός ΠΕ

Ο Προϊστάμενος  
Γ' Τμήτος Κ.Υ.Θ.

Ο Προϊστάμενος Δ/νσης  
Κ.Υ.Θ.

Θέσης Δημοπρασίας για "Ο-Ξ", εντός κοινόχρηστης ζώνης αιγιαλού,  
στην παραλία "Ψακούδια" του Δήμου Πολυγύρου Χαλκιδικής

ΚΛΙΜΑΚΑ 1 : 500



Η έκταση υπό στοιχεία Α-Β-Γ-Δ-Α, εμβαδού 200,00 τ.μ.,

δεν εμπίπτει σε περιοχή του δικτύου NATURA 2000, ούτε σε καθορισμένο αρχαιολογικό χώρο.

Οι οριογραμμές αιγιαλού, παραλίας και παλαιού αιγιαλού προήλθαν από τη χωρική βάση του ΨΥΔΗΠΕΕΚ.

ΣΥΝΤΑΧΘΗΚΕ  
Θεσ/νίκη, 27-11-2025

ΕΛΕΓΧΘΗΚΕ  
Θεσ/νίκη, -11-2025

ΘΕΩΡΗΘΗΚΕ  
Θεσ/νίκη, -11-2025

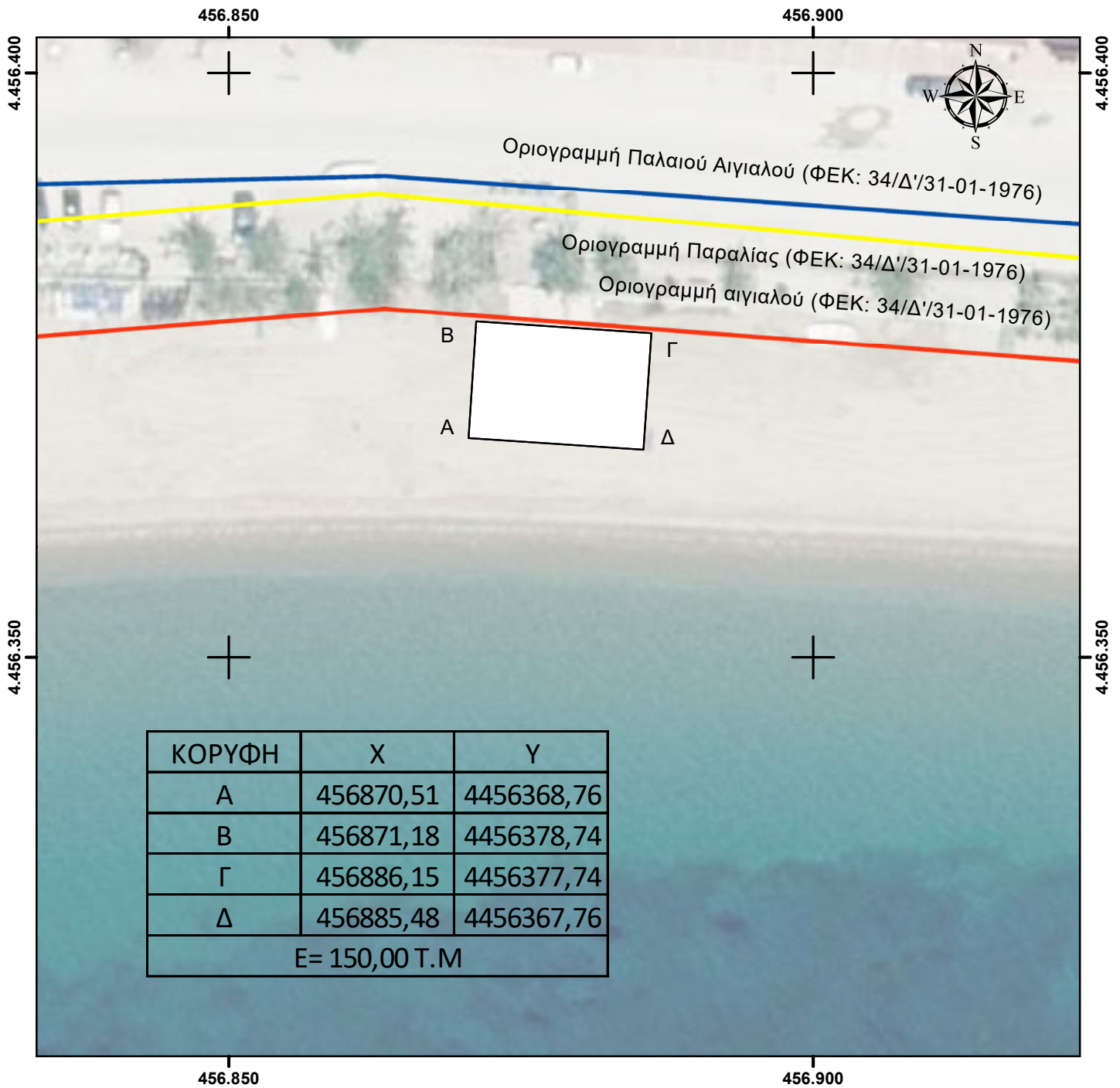
Θ.Βοριαζίδης  
Πολιτικός Μηχανικός ΠΕ

Ο Προϊστάμενος  
Γ' Τμ/τος Κ.Υ.Θ.

Ο Προϊστάμενος Δ/νσης  
Κ.Υ.Θ.

Θέση Δημοπρασίας για "Ο-Ξ", εντός κοινόχρηστης ζώνης αιγιαλού, στην παραλία "Ψακούδια" του Δήμου Πολυγύρου Χαλκιδικής

ΚΛΙΜΑΚΑ 1 : 500



Η έκταση υπό στοιχεία Α-Β-Γ-Δ-Α, εμβαδού 150,00 τ.μ.,

δεν εμπίπτει σε περιοχή του δικτύου NATURA 2000, ούτε σε καθορισμένο αρχαιολογικό χώρο.

Οι οριογραμμές αιγιαλού, παραλίας και παλαιού αιγιαλού προήλθαν από τη χωρική βάση του ΨΥΔΗΠΕΕΚ.

ΣΥΝΤΑΧΘΗΚΕ  
Θεσ/νίκη, 27-11-2025

ΕΛΕΓΧΘΗΚΕ  
Θεσ/νίκη, -11-2025

ΘΕΩΡΗΘΗΚΕ  
Θεσ/νίκη, -11-2025

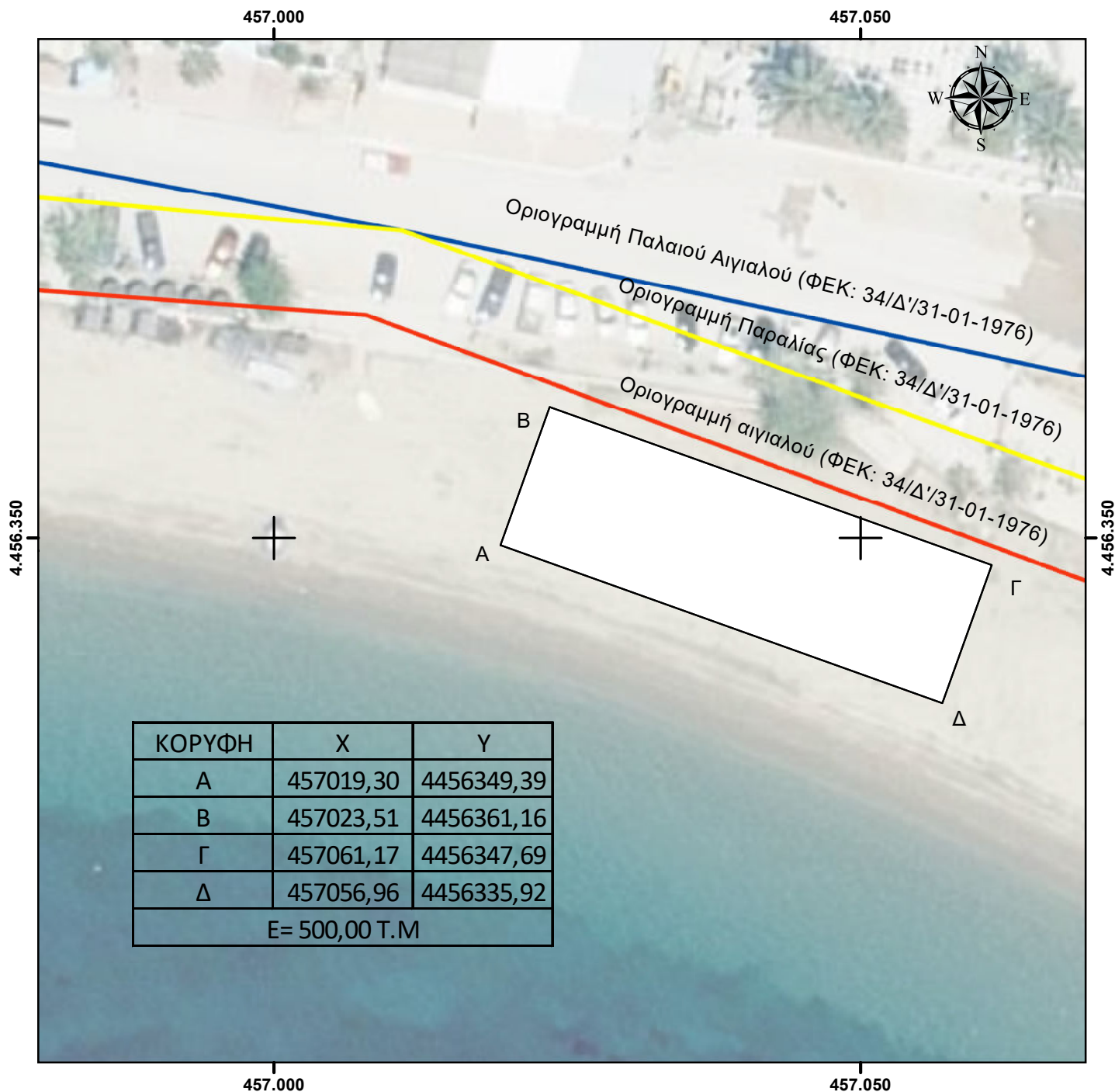
Θ.Βοριαζίδης  
Πολιτικός Μηχανικός ΠΕ

Ο Προϊστάμενος  
Γ' Τμήτος Κ.Υ.Θ.

Ο Προϊστάμενος Δ/νσης  
Κ.Υ.Θ.

Θέσης Δημοπρασίας για "Ο-Ξ", εντός κοινόχρηστης ζώνης αιγιαλού,  
στην παραλία "Ψακούδια" του Δήμου Πολυγύρου Χαλκιδικής

ΚΛΙΜΑΚΑ 1 : 500



Η έκταση υπό στοιχεία Α-Β-Γ-Δ-Α, εμβαδού 500,00 τ.μ.,

δεν εμπίπτει σε περιοχή του δικτύου NATURA 2000, ούτε σε καθορισμένο αρχαιολογικό χώρο.

Οι οριογραμμές αιγιαλού, παραλίας και παλαιού αιγιαλού προήλθαν από τη χωρική βάση του ΨΥΔΗΠΕΕΚ.

ΣΥΝΤΑΧΘΗΚΕ  
Θεσ/νίκη, 27-11-2025

ΕΛΕΓΧΘΗΚΕ  
Θεσ/νίκη, -11-2025

ΘΕΩΡΗΘΗΚΕ  
Θεσ/νίκη, -11-2025

Θ.Βοριαζίδης  
Πολιτικός Μηχανικός ΠΕ

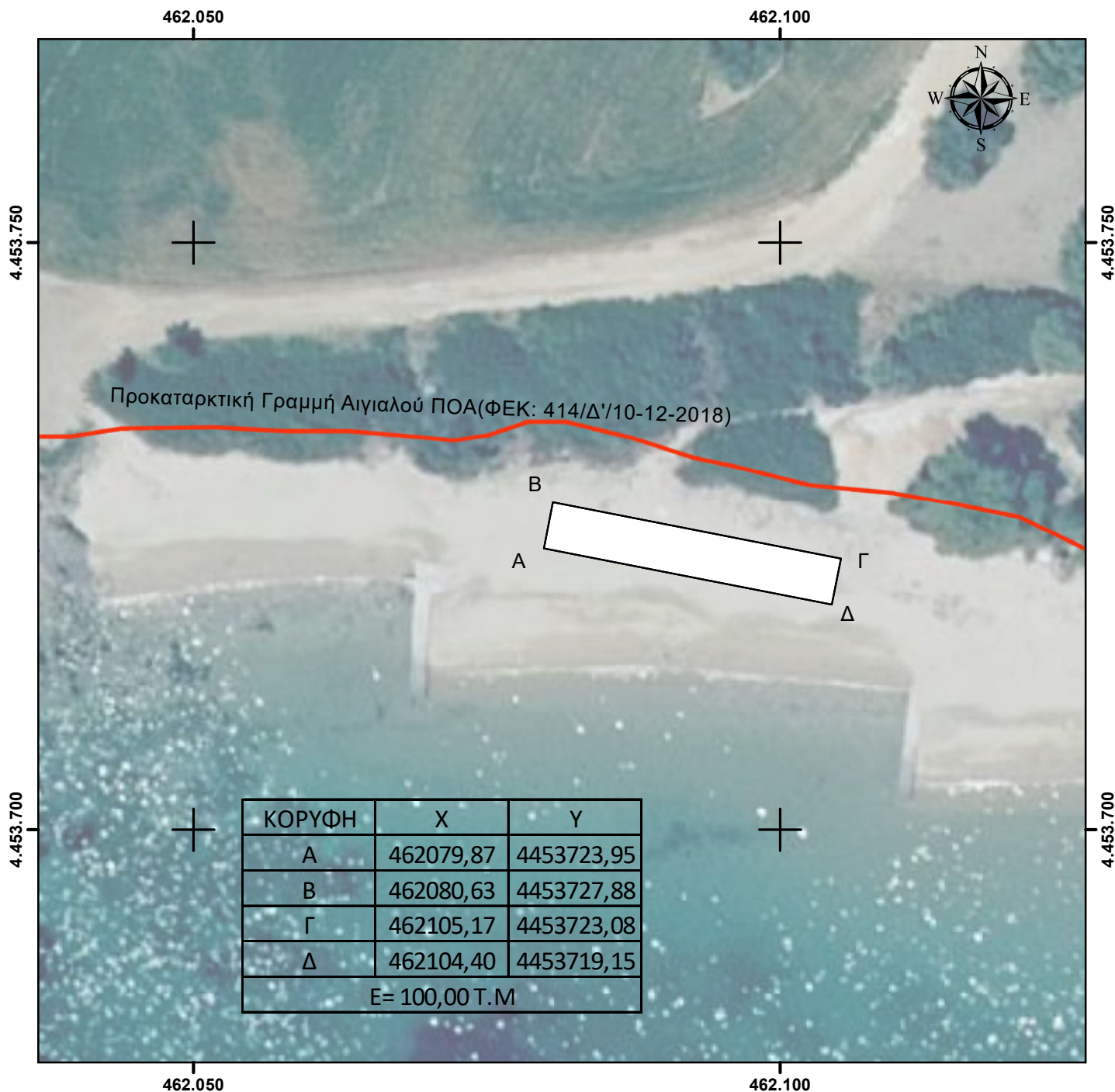
Ο Προϊστάμενος  
Γ' Τμήτος Κ.Υ.Θ.

Ο Προϊστάμενος Δ/νσης  
Κ.Υ.Θ.

## ΤΟΠΟΓΡΑΦΙΚΟ ΔΙΑΓΡΑΜΜΑ

Θέσης Δημοπρασίας για "Ο-Ξ", εντός κοινόχρηστης ζώνης αιγιαλού,  
στην παραλία "Βατοπεδίου" του Δήμου Πολυγύρου Χαλκιδικής

ΚΛΙΜΑΚΑ 1 : 500



Η έκταση υπό στοιχεία Α-Β-Γ-Δ-Α, εμβαδού 100,00 τ.μ.,

δεν εμπίπτει σε περιοχή του δικτύου NATURA 2000, ούτε σε καθορισμένο αρχαιολογικό χώρο.

Οι οριογραμμές αιγιαλού, παραλίας και παλαιού αιγιαλού προήλθαν από τη χωρική βάση του ΨΥΔΗΠΕΕΚ.

ΣΥΝΤΑΧΘΗΚΕ  
Θεσ/νίκη, 25-11-2025

ΕΛΕΓΧΘΗΚΕ  
Θεσ/νίκη, -11-2025

ΘΕΩΡΗΘΗΚΕ  
Θεσ/νίκη, -11-2025

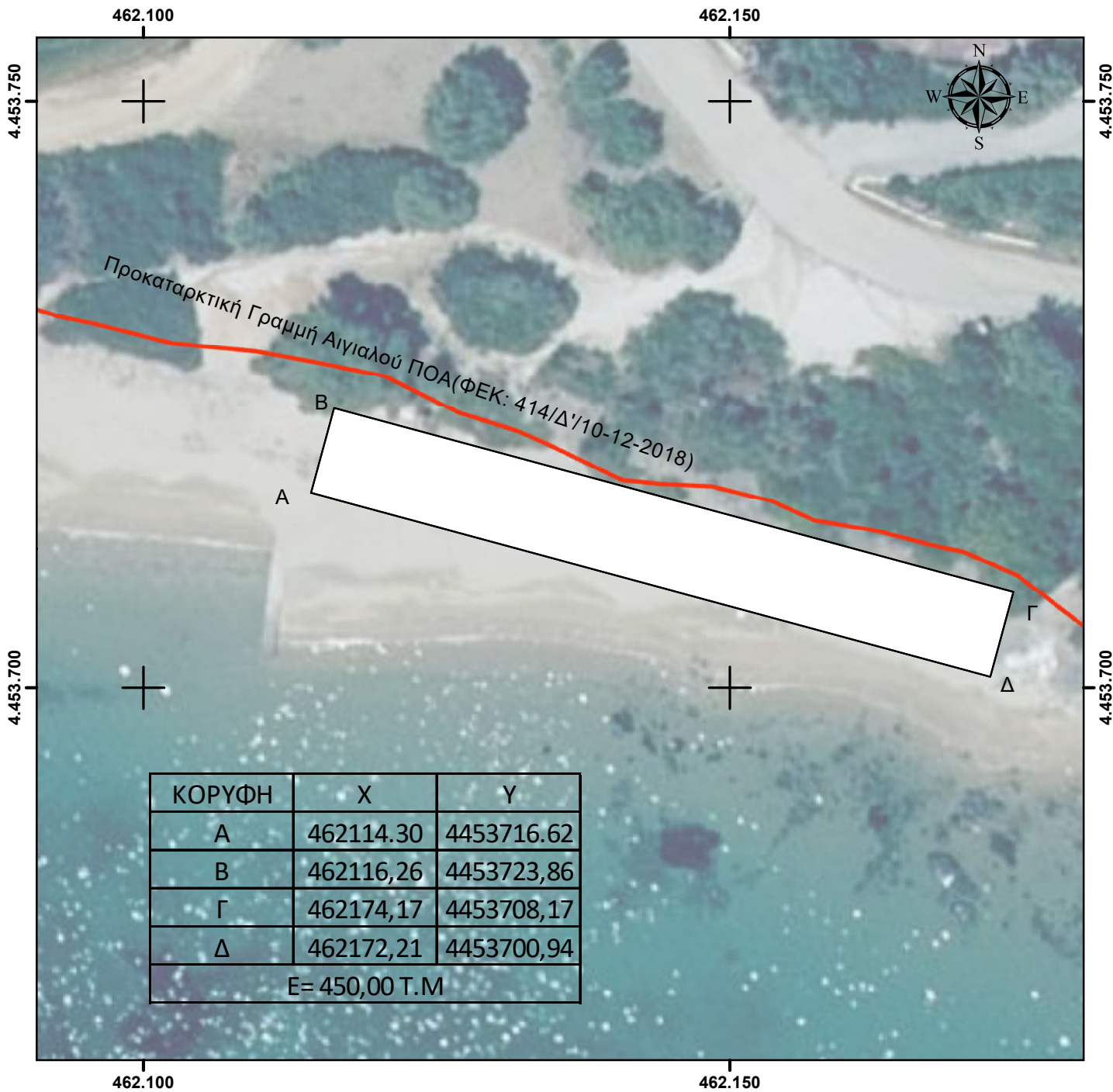
Θ.Βοριαζίδης  
Πολιτικός Μηχανικός ΠΕ

Ο Προϊστάμενος  
Γ' Τμήτος Κ.Υ.Θ.

Ο Προϊστάμενος Δ/νσης  
Κ.Υ.Θ.

Θέσης Δημοπρασίας για "Ο-Ξ", εντός κοινόχρηστης ζώνης αιγιαλού,  
στην παραλία "Βατοπεδίου" του Δήμου Πολυγύρου Χαλκιδικής

ΚΛΙΜΑΚΑ 1 : 500



Η έκταση υπό στοιχεία Α-Β-Γ-Δ-Α, εμβαδού 450,00 τ.μ.,  
δεν εμπίπτει σε περιοχή του δικτύου NATURA 2000, ούτε σε καθορισμένο αρχαιολογικό χώρο.

Οι οριογραμμές αιγιαλού, παραλίας και παλαιού αιγιαλού προήλθαν από τη χωρική βάση του ΨΥΔΗΠΕΕΚ.

ΣΥΝΤΑΧΘΗΚΕ  
Θεσ/νίκη, 25-11-2025

ΕΛΕΓΧΘΗΚΕ  
Θεσ/νίκη, -11-2025

ΘΕΩΡΗΘΗΚΕ  
Θεσ/νίκη, -11-2025

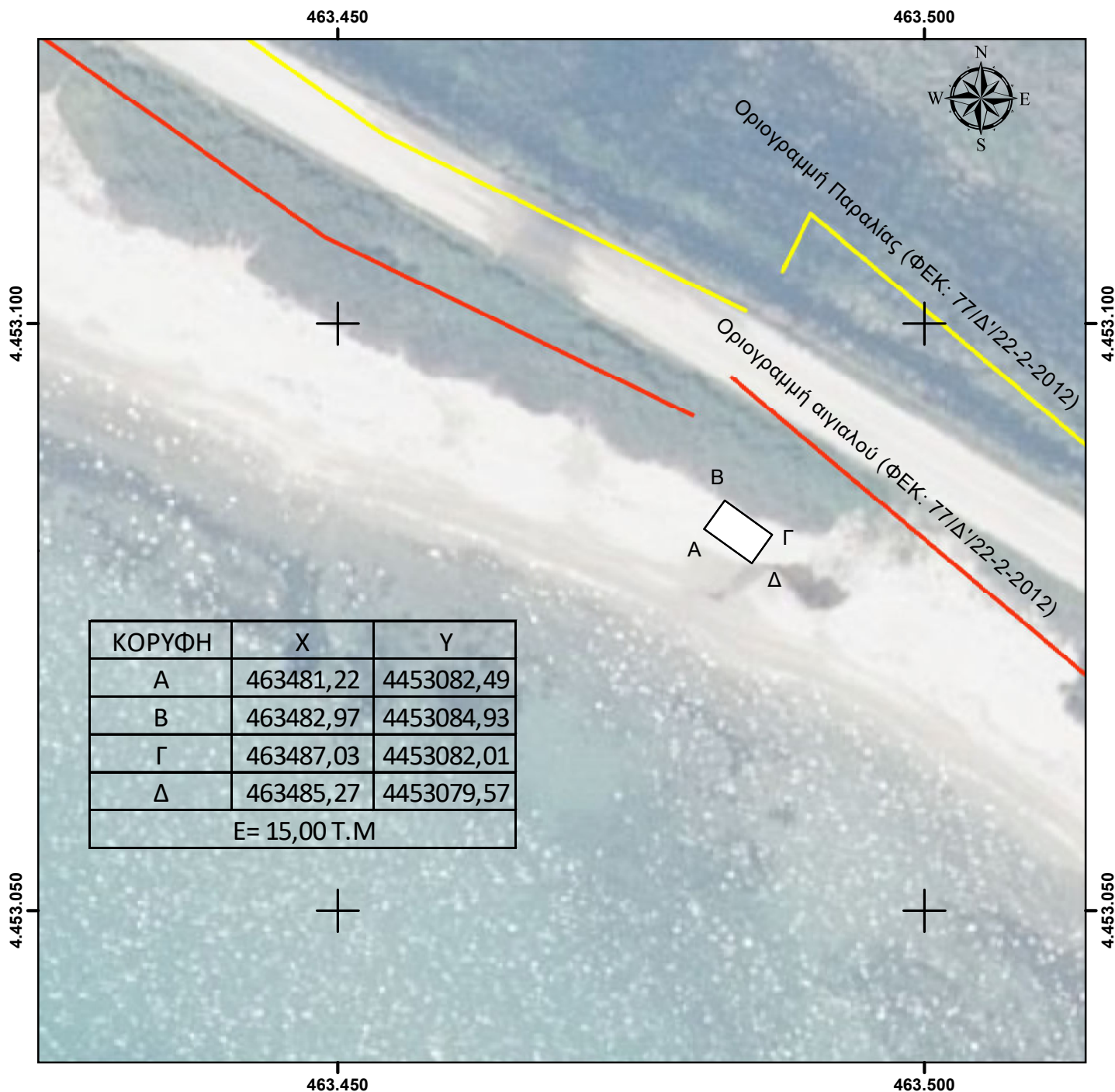
Θ.Βοριαζίδης  
Πολιτικός Μηχανικός ΠΕ

Ο Προϊστάμενος  
Γ' Τμήτος Κ.Υ.Θ.

Ο Προϊστάμενος Δ/νσης  
Κ.Υ.Θ.

Θέσης Δημοπρασίας για "Καντίνα", εντός κοινόχρηστης ζώνης αιγιαλού, στην παραλία "Βατοπεδίου" του Δήμου Πολυγύρου Χαλκιδικής

ΚΛΙΜΑΚΑ 1 : 500



Η έκταση υπό στοιχεία Α-Β-Γ-Δ-Α, εμβαδού 15,00 τ.μ., δεν εμπίπτει σε περιοχή του δικτύου NATURA 2000, ούτε σε καθορισμένο αρχαιολογικό χώρο.

Οι οριογραμμές αιγιαλού, παραλίας προήλθαν από τη χωρική βάση του ΨΥΔΗΠΕΕΚ.

ΣΥΝΤΑΧΘΗΚΕ  
Θεσ/νίκη, 25-11-2025

ΕΛΕΓΧΘΗΚΕ  
Θεσ/νίκη, -11-2025

ΘΕΩΡΗΘΗΚΕ  
Θεσ/νίκη, -11-2025

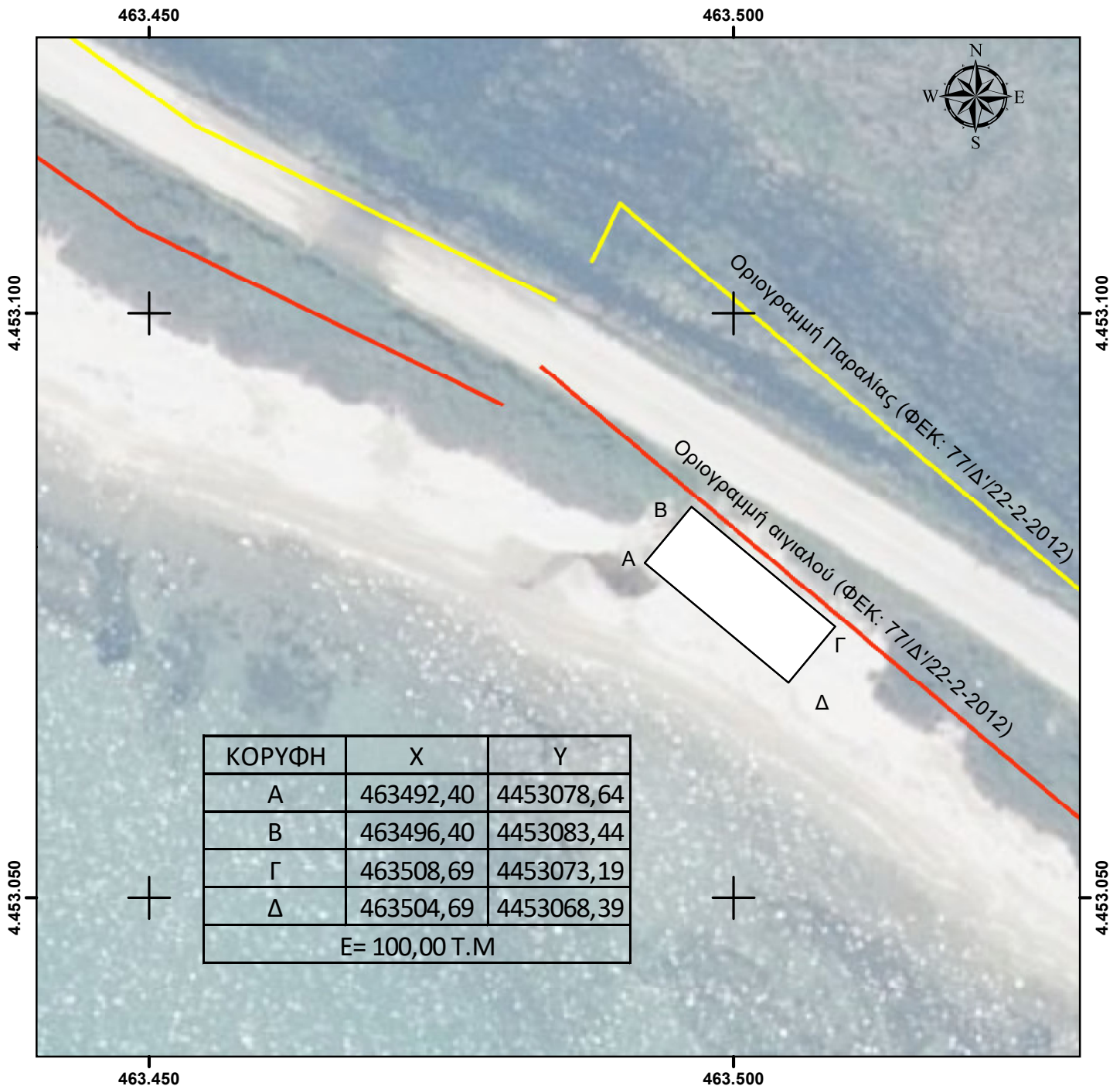
Θ.Βοριαζίδης  
Πολιτικός Μηχανικός ΠΕ

Ο Προϊστάμενος  
Γ' Τμήτος Κ.Υ.Θ.

Ο Προϊστάμενος Δ/νσης  
Κ.Υ.Θ.

Θέσης Δημοπρασίας για "Ο-Ξ", εντός κοινόχρηστης ζώνης αιγιαλού,  
στην παραλία "Βατοπεδίου" του Δήμου Πολυγύρου Χαλκιδικής

ΚΛΙΜΑΚΑ 1 : 500



Η έκταση υπό στοιχεία Α-Β-Γ-Δ-Α, εμβαδού 100,00 τ.μ.,  
δεν εμπίπτει σε περιοχή του δικτύου NATURA 2000, ούτε σε καθορισμένο αρχαιολογικό χώρο.

Οι οριογραμμές αιγιαλού, παραλίας προήλθαν από τη χωρική βάση του ΨΥΔΗΠΕΕΚ.

ΣΥΝΤΑΧΘΗΚΕ  
Θεσ/νίκη, 25-11-2025

ΕΛΕΓΧΘΗΚΕ  
Θεσ/νίκη, -11-2025

ΘΕΩΡΗΘΗΚΕ  
Θεσ/νίκη, -11-2025

Θ.Βοριαζίδης  
Πολιτικός Μηχανικός ΠΕ

Ο Προϊστάμενος  
Γ' Τμ/τος Κ.Υ.Θ.


Ο Προϊστάμενος Δ/νσης  
Κ.Υ.Θ.

**ΤΟΠΟΓΡΑΦΙΚΟ ΔΙΑΓΡΑΜΜΑ**

θέσης δημοπρασίας εντός της κοινόχρηστης ζώνης αιγιαλού  
στην παραλιακή περιοχή της Δ.Κ. Μεταμορφώσεως της Δ.Ε. Ορμύλιας του  
Δήμου Πολυγύρου Π.Ε. Χαλκιδικής

ΚΛΙΜΑΚΑ 1 : 500

464.950



Η έκταση υπό στοιχεία Α-Β-Γ-Δ-Α εμβαδού 150 τ.μ. δεν εμπίπτει σε ζώνη NATURA 2000 και αρχαιολογικό χώρο.

Οι οριογραμμές αιγιαλού και παλαιού αιγιαλού ελήφθησαν από την χωρική βάση του πληροφοριακού συστήματος Ψ.Υ.ΔΗ.ΠΕ.Ε.Κ.

ΣΥΝΤΑΧΘΗΚΕ  
Θεσ/νίκη, 28-11-2025

ΕΛΕΓΧΘΗΚΕ  
Θεσ/νίκη,

ΘΕΩΡΗΘΗΚΕ  
Θεσ/νίκη,

Α. Αρμένη  
Μηχ. Τοπ. & Γεωπλ. Τ.Ε

Μ. Πιπινίκας  
Αγρ. Τοπ. Μηχ. Π.Ε

**ΤΟΠΟΓΡΑΦΙΚΟ ΔΙΑΓΡΑΜΜΑ**

θέσης δημοπρασίας εντός της κοινόχρηστης ζώνης αιγιαλού  
στην παραλιακή περιοχή της Δ.Κ. Μεταμορφώσεως της Δ.Ε. Ορμύλιας του  
Δήμου Πολυγύρου Π.Ε. Χαλκιδικής

ΚΛΙΜΑΚΑ 1 : 500



Η έκταση υπό στοιχεία Α-Β-Γ-Δ-Ε-Ζ-Α εμβαδού 360 τ.μ. δεν εμπίπτει σε ζώνη NATURA 2000 και αρχαιολογικό χώρο.

Οι οριογραμμές αιγιαλού και παλαιού αιγιαλού ελήφθησαν από την χωρική βάση του πληροφοριακού συστήματος Ψ.Υ.ΔΗ.ΠΕ.Ε.Κ.

ΣΥΝΤΑΧΘΗΚΕ  
Θεσ/νίκη, 28-11-2025

ΕΛΕΓΧΘΗΚΕ  
Θεσ/νίκη,

ΘΕΩΡΗΘΗΚΕ  
Θεσ/νίκη,

Α. Αρμένη  
Μηχ. Τοπ. & Γεωπλ. Τ.Ε

Μ. Πιπινίκας  
Αγρ. Τοπ. Μηχ. Π.Ε